Územní plán Teplá

Úplné znění Územního plánu po vydání změn č. 2, 3, 4, 1, 5

část odůvodnění

v.č.1q Koordinační výkres
- detail sídla Bohuslav
M 1:2 880

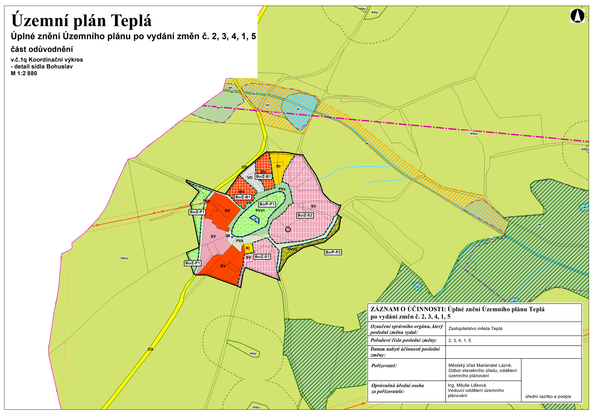

ZÁZNAM O ÚČINNOSTI: Úplné znění Územního plánu Teplá po vydání změn č. 2, 3, 4, 1, 5

Označení správního orgánu, který poslední změnu vydal:	Zastupitelstvo města Teplá
Pořadové číslo poslední změny:	2, 3, 4, 1, 5
Datum nabytí účinnosti poslední změny:	
Pořizovatel:	Městský úřad Mariánské Lázně, Odbor stavebního úřadu, oddělení územního plánování; úřední razítko a podpis
Oprávněná úřední osoba za pořizovatele:	Ing. Mikuše Libková Vedoucí oddělení územního plánování; úřední razítko a podpis

Územní plán Teplá

Úplné znění Územního plánu po vydání změn č. 2, 3, 4, 1, 5

část odůvodnění

v.č.1r Koordinační výkres
- detail sídla Popovice
M 1:2 880

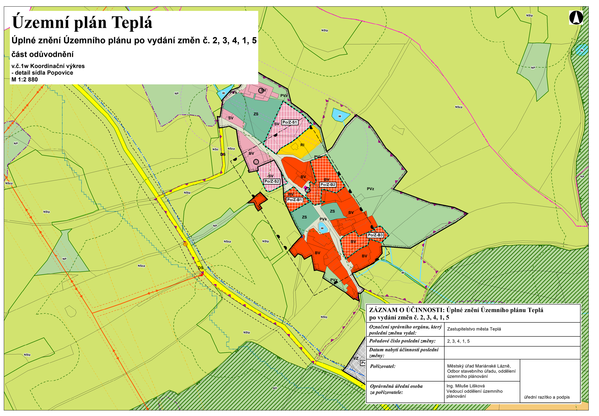

ZÁZNAM O ÚČINNOSTI: Úplné znění Územního plánu Teplá po vydání změn č. 2, 3, 4, 1, 5

Označení správního orgánu, který poslední změnu vydal:	Zastupitelstvo města Teplá
Pořadové číslo poslední změny:	2, 3, 4, 1, 5
Datum nabytí účinnosti poslední změny:	
Pořizovatel:	Městský úřad Mariánské Lázně, Odbor stavebního úřadu, oddělení územního plánování; úřední razítko a podpis
Oprávněná úřední osoba za pořizovatele:	Ing. Mikuše Libková Vedoucí oddělení územního plánování; úřední razítko a podpis

Územní plán Teplá

Úplné znění Územního plánu po vydání změn č. 2, 3, 4, 1, 5

část odůvodnění

v.č.1n Koordinační výkres
- detail sídla Poutnov - dolní
M 1:2 880

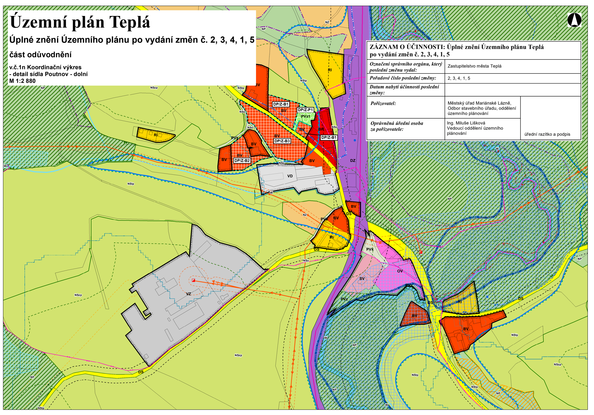

ZÁZNAM O ÚČINNOSTI: Úplné znění Územního plánu Teplá po vydání změn č. 2, 3, 4, 1, 5

Označení správního orgánu, který poslední změnu vydal:	Zastupitelstvo města Teplá
Pořadové číslo poslední změny:	2, 3, 4, 1, 5
Datum nabytí účinnosti poslední změny:	
Pořizovatel:	Městský úřad Mariánské Lázně, Odbor stavebního úřadu, oddělení územního plánování; úřední razítko a podpis
Oprávněná úřední osoba za pořizovatele:	Ing. Mikuše Libková Vedoucí oddělení územního plánování; úřední razítko a podpis

Územní plán Teplá

Úplné znění Územního plánu po vydání změn č. 2, 3, 4, 1, 5

část odůvodnění

v.č.1y Koordinační výkres
- detail sídla Poutnov
M 1:2 880

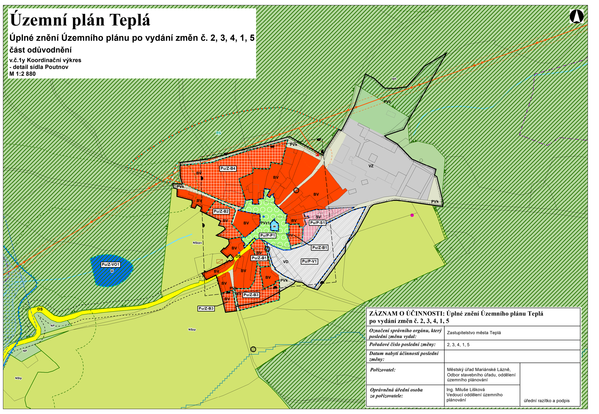

ZÁZNAM O ÚČINNOSTI: Úplné znění Územního plánu Teplá po vydání změn č. 2, 3, 4, 1, 5

Označení správního orgánu, který poslední změnu vydal:	Zastupitelstvo města Teplá
Pořadové číslo poslední změny:	2, 3, 4, 1, 5
Datum nabytí účinnosti poslední změny:	
Pořizovatel:	Městský úřad Mariánské Lázně, Odbor stavebního úřadu, oddělení územního plánování; úřední razítko a podpis
Oprávněná úřední osoba za pořizovatele:	Ing. Mikuše Libková Vedoucí oddělení územního plánování; úřední razítko a podpis

Územní plán Teplá

Úplné znění Územního plánu po vydání změn č. 2, 3, 4, 1, 5

část odůvodnění

v.č.1x Koordinační výkres
- detail sídla Rankovice
M 1:2 880

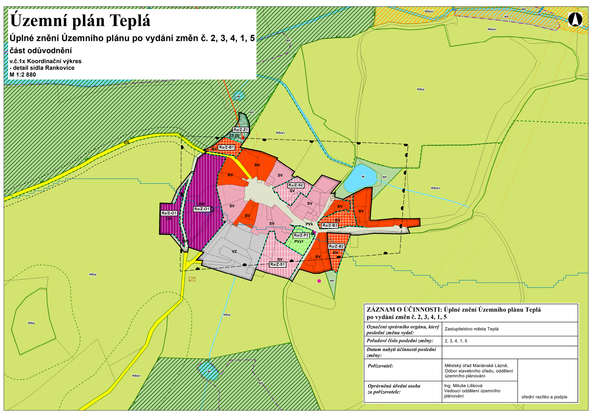

ZÁZNAM O ÚČINNOSTI: Úplné znění Územního plánu Teplá po vydání změn č. 2, 3, 4, 1, 5

Označení správního orgánu, který poslední změnu vydal:	Zastupitelstvo města Teplá
Pořadové číslo poslední změny:	2, 3, 4, 1, 5
Datum nabytí účinnosti poslední změny:	
Pořizovatel:	Městský úřad Mariánské Lázně, Odbor stavebního úřadu, oddělení územního plánování; úřední razítko a podpis
Oprávněná úřední osoba za pořizovatele:	Ing. Mikuše Libková Vedoucí oddělení územního plánování; úřední razítko a podpis

Územní plán Teplá

Úplné znění Územního plánu po vydání změn č. 2, 3, 4, 1, 5

část odůvodnění

v.č.1k Koordinační výkres
- detail sídla Babice
M 1:2 880

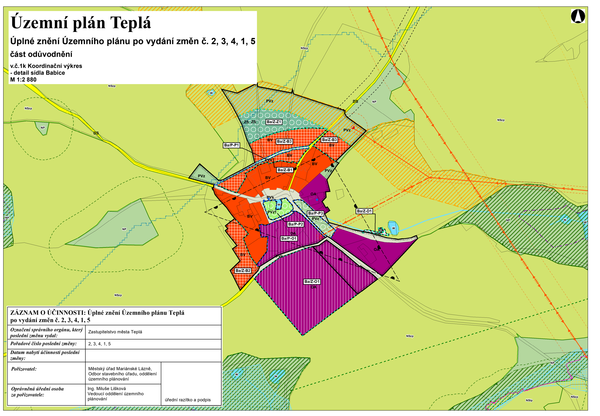

ZÁZNAM O ÚČINNOSTI: Úplné znění Územního plánu Teplá po vydání změn č. 2, 3, 4, 1, 5

Označení správního orgánu, který poslední změnu vydal:	Zastupitelstvo města Teplá
Pořadové číslo poslední změny:	2, 3, 4, 1, 5
Datum nabytí účinnosti poslední změny:	
Pořizovatel:	Městský úřad Mariánské Lázně, Odbor stavebního úřadu, oddělení územního plánování; úřední razítko a podpis
Oprávněná úřední osoba za pořizovatele:	Ing. Mikuše Libková Vedoucí oddělení územního plánování; úřední razítko a podpis

Územní plán Teplá

Úplné znění Územního plánu po vydání změn č. 2, 3, 4, 1, 5

část odůvodnění

v.č.1j Koordinační výkres
- detail sídla Čihaná
M 1:2 880

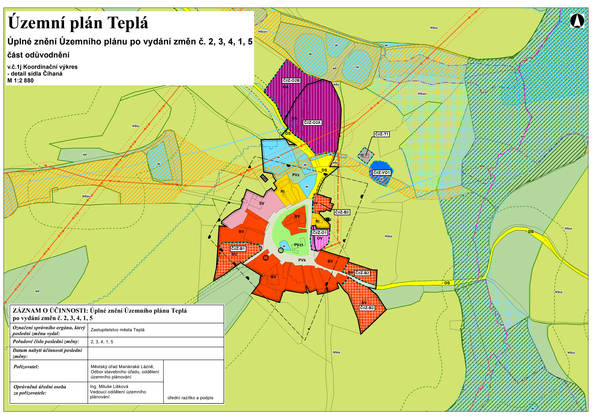

ZÁZNAM O ÚČINNOSTI: Úplné znění Územního plánu Teplá po vydání změn č. 2, 3, 4, 1, 5

Označení správního orgánu, který poslední změnu vydal:	Zastupitelstvo města Teplá
Pořadové číslo poslední změny:	2, 3, 4, 1, 5
Datum nabytí účinnosti poslední změny:	
Pořizovatel:	Městský úřad Mariánské Lázně, Odbor stavebního úřadu, oddělení územního plánování; úřední razítko a podpis
Oprávněná úřední osoba za pořizovatele:	Ing. Mikuše Libková Vedoucí oddělení územního plánování; úřední razítko a podpis

Územní plán Teplá

Úplné znění Územního plánu po vydání změn č. 2, 3, 4, 1, 5

část odůvodnění

v.č.1p Koordinační výkres
- detail sídla Služetín
M 1:2 880

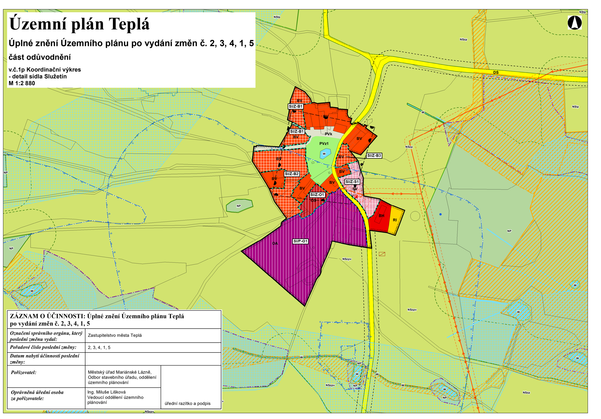

ZÁZNAM O ÚČINNOSTI: Úplné znění Územního plánu Teplá po vydání změn č. 2, 3, 4, 1, 5

Označení správního orgánu, který poslední změnu vydal:	Zastupitelstvo města Teplá
Pořadové číslo poslední změny:	2, 3, 4, 1, 5
Datum nabytí účinnosti poslední změny:	
Pořizovatel:	Městský úřad Mariánské Lázně, Odbor stavebního úřadu, oddělení územního plánování; úřední razítko a podpis
Oprávněná úřední osoba za pořizovatele:	Ing. Mikuše Libková Vedoucí oddělení územního plánování; úřední razítko a podpis

Územní plán Teplá

Úplné znění Územního plánu po vydání změn č. 2, 3, 4, 1, 5

část odůvodnění

v.č.1o Koordinační výkres
- detail sídla Hoštěc
M 1:2 880

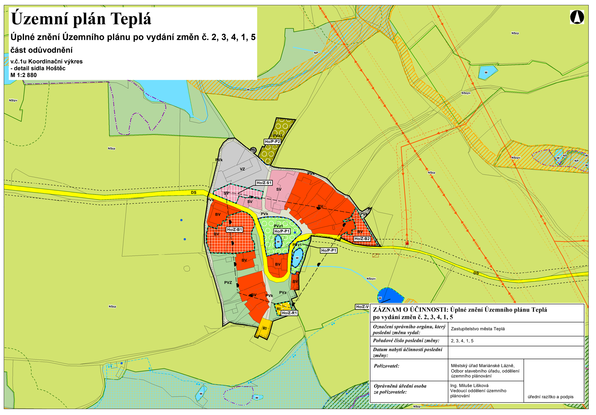

ZÁZNAM O ÚČINNOSTI: Úplné znění Územního plánu Teplá po vydání změn č. 2, 3, 4, 1, 5

Označení správního orgánu, který poslední změnu vydal:	Zastupitelstvo města Teplá
Pořadové číslo poslední změny:	2, 3, 4, 1, 5
Datum nabytí účinnosti poslední změny:	
Pořizovatel:	Městský úřad Mariánské Lázně, Odbor stavebního úřadu, oddělení územního plánování; úřední razítko a podpis
Oprávněná úřední osoba za pořizovatele:	Ing. Mikuše Libková Vedoucí oddělení územního plánování; úřední razítko a podpis

Územní plán Teplá

Úplné znění Územního plánu po vydání změn č. 2, 3, 4, 1, 5

část odůvodnění

v.č.1i Koordinační výkres
- detail sídla Horní Kramolín
M 1:2 880

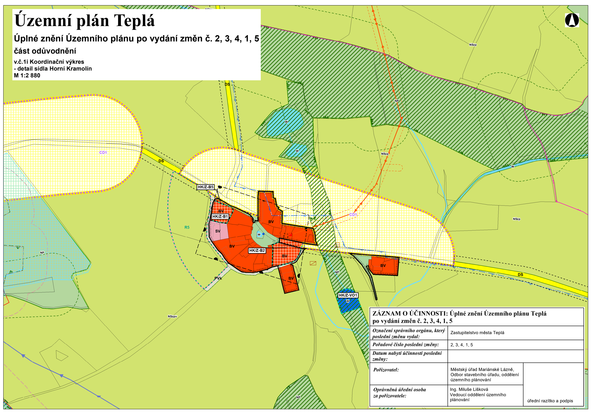

ZÁZNAM O ÚČINNOSTI: Úplné znění Územního plánu Teplá po vydání změn č. 2, 3, 4, 1, 5

Označení správního orgánu, který poslední změnu vydal:	Zastupitelstvo města Teplá
Pořadové číslo poslední změny:	2, 3, 4, 1, 5
Datum nabytí účinnosti poslední změny:	
Pořizovatel:	Městský úřad Mariánské Lázně, Odbor stavebního úřadu, oddělení územního plánování; úřední razítko a podpis
Oprávněná úřední osoba za pořizovatele:	Ing. Mikuše Libková Vedoucí oddělení územního plánování; úřední razítko a podpis

Územní plán Teplá

Úplné znění Územního plánu po vydání změn č. 2, 3, 4, 1, 5

část odůvodnění

v.č.1o Koordinační výkres
- detail sídla Jankovice
M 1:2 880

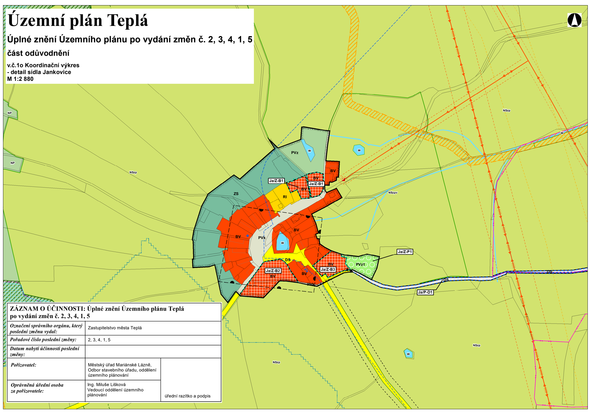

ZÁZNAM O ÚČINNOSTI: Úplné znění Územního plánu Teplá po vydání změn č. 2, 3, 4, 1, 5

Označení správního orgánu, který poslední změnu vydal:	Zastupitelstvo města Teplá
Pořadové číslo poslední změny:	2, 3, 4, 1, 5
Datum nabytí účinnosti poslední změny:	
Pořizovatel:	Městský úřad Mariánské Lázně, Odbor stavebního úřadu, oddělení územního plánování; úřední razítko a podpis
Oprávněná úřední osoba za pořizovatele:	Ing. Mikuše Libková Vedoucí oddělení územního plánování; úřední razítko a podpis

Územní plán Teplá

Úplné znění Územního plánu po vydání změn č. 2, 3, 4, 1, 5

část odůvodnění

v.č.1e Koordinační výkres
- detail sídla Mrázov
M 1:2 880

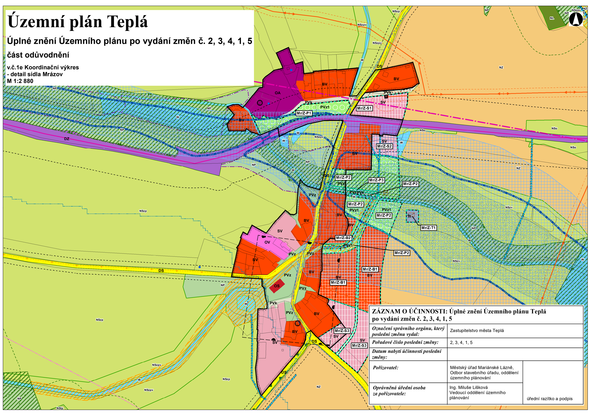

ZÁZNAM O ÚČINNOSTI: Úplné znění Územního plánu Teplá po vydání změn č. 2, 3, 4, 1, 5

Označení správního orgánu, který poslední změnu vydal:	Zastupitelstvo města Teplá
Pořadové číslo poslední změny:	2, 3, 4, 1, 5
Datum nabytí účinnosti poslední změny:	
Pořizovatel:	Městský úřad Mariánské Lázně, Odbor stavebního úřadu, oddělení územního plánování; úřední razítko a podpis
Oprávněná úřední osoba za pořizovatele:	Ing. Mikuše Libková Vedoucí oddělení územního plánování; úřední razítko a podpis