










Územní plán Teplá

Úplné znění Územního plánu po vydání změn č. 2 a 3
část odůvodnění

v. č. 2 Širší vztahy
M 1:50 000

LEGENDA

stav	návrh	hranice řešeného území
		
		koridor dopravní infrastruktury nadmístního významu (přeložka II/198, Horní Kramolín, VPS D50 dle A1-ZÚR KK severní obchvat II/198, Teplá, VPS D51 dle A1-ZÚR KK přeložka II/198, Beranov, VPS D52 dle A1-ZÚR KK přeložka II/198, Prachomety, VPS D53 dle A1-ZÚR KK propojení tratí č. 149 a č. 175, Teplá - Bezručice, VPS D104 dle A1-ZÚR KK)
		koridor technické infrastruktury nadmístního významu (vodovod (SV Žlutice) Teplá - Pěkovice - Křepkovice - Beranovka - Hranice kraje (SV Tachov), VPS V22 dle A1-ZÚR KK)
		vodní nádrž (LAPV) Poutnov, dle A1-ZÚR KK VNR3

Poznámka:

* Jako podklad pro v. č. 2 Širší vztahy byl použit výkres č. B.1 Koordinační výkres (sekce B - pravá část)

Úplného znění Zásad územního rozvoje Karlovarského kraje po vydání Aktualizace č. 1, M 1:50 000.

- legenda k podkladu viz. v. č. B.1 Koordinační výkres Úplného znění Zásad územního rozvoje

Karlovarského kraje po vydání Aktualizace č. 1.

* koridor technické infrastruktury nadmístního významu - vedení 400 kV, propojení TR Vítkov - TR Přeštice (PK), VPS E06 dle A1-ZÚR KK) - stavba je již realizována

ZÁZNAM O ÚČINNOSTI: Úplné znění Územního plánu Teplá po vydání změn č. 2 a 3

Označení správního orgánu, který poslední změnu vydal:	Zastupitelstvo města Teplá
Pořadové číslo poslední změny:	2, 3
Datum nabytí účinnosti poslední změny:	
Pořizovatel:	Městský úřad Mariánské Lázně, Stavební úřad, oddělení územního plánování
Oprávněná úřední osoba za pořizovatele:	Ing. Miluše Lišková Vedoucí oddělení územního plánování
	úřední razítko a podpis

