






LEGENDA

-  Hranice řešené změny
-  Hranice zastavitelného území
-  ÚSES – biocentra, biokoridory
-  Hranice NRBC33
-  NRBC33
-  LOKÁLNÍ BIOCENTRUM
-  NADREGIONÁLNÍ BIOKORIDOR

ŘEŠENÉ ÚZEMÍ ZMĚNY
SE NACHÁZÍ V K.Ú. STANOVIŠTĚ
U MARIÁNSKÝCH LÁZNÍ,
OBEC MARIÁNSKÉ LÁZNĚ

ZMĚNA Č.24 ÚZEMNÍHO PLÁNU MĚSTA MARIÁNSKÉ LÁZNĚ ÚPRAVA PŘED VYDÁNÍM ZMĚN ÚZEMNÍHO PLÁNU ZE DNE 30.8.2012

		PROJEKTOVÁ KANCELÁŘ, TEPELSKÁ 137, MARIÁNSKÉ LÁZNĚ 353 01 TEL/FAX 354623578, 354620074, e-mail: UNIART @ TISCALI.CZ	
		Č. PARÉ	
VED.PROJEKTANT	ODP.PROJEKTANT	VYPRACOVAL	
ING.ARCH.	ING.	M.NOVÁK	
D. URBANEC	I.HLOŽEK		
POŘIZOVATEL	MěÚ Mariánské Lázně, Ruská 155		
OBJEDNAVATEL	Město Mariánské Lázně		
ZMĚNY Č.23,24,25,26 ÚZEMNÍHO PLÁNU MĚSTA MARIÁNSKÉ LÁZNĚ		FORMÁT	A4
		DATUM	08/2012
		STUPEŇ	NÁVRH
		MĚŘÍTKO	1:10000
		Č. ZAKÁZKY	14/11
ÚZEMNÍ SYSTÉM EKOLOGICKÉ STABILITY BIOGEOGRAFICKÉ JEDNOTKY		ČÍSLO PŘÍLOHY 5	