

ZMĚNA Č. 1-12 ÚZEMNÍHO PLÁNU VELKÁ HLEĎSEBE





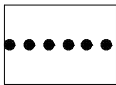













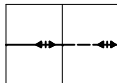

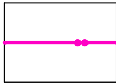

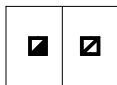





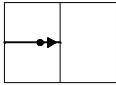

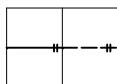

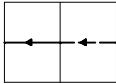

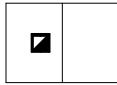

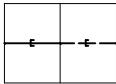

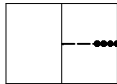

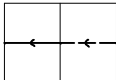

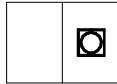



Pořizovatel: MÚ Mariánské Lázně

Zpracovatel: projekt. kancelář MARKANT

Červenec 2019

A.4. VÝKRES TECHNICKÉ INFRASTRUKTURY

Legenda

Stav	Návrh		Stav	Návrh	
		Plochy změn			Kanalizace jednotná
		Hranice řešeného území			Kanalizace výtlačná
		Hranice zastavěného území			Čerpací stanice - kanalizace
		Nová hranice zastavěného území ke dni 20.8.2018			Vedení VN - kabelové
		Zastavitelné plochy			Vedení VN
		Hranice katastrálních území			Trafostanice
		Plochy technické infrastruktury			Plynovod VTL
		Vodovodní přívaděč			Plynovod STL
		Vodovod pitný			Regulační stanice VTL/STL plynu
		Kanalizace dešťová			Teplovod přívaděč
		Kanalizace splašková			Výměňiková stanice teplovodu
					Dálkový kabel

ZÁZNAM O ÚČINNOSTI: Změna č. 1 – 12 Územního plánu Velká Hleďsebe

Označení správního orgánu, který změnu územního plánu vydal:	Zastupitelstvo obce Velká Hleďsebe	
Datum nabytí účinnosti:		
Pořizovatel:	Městský úřad Mariánské Lázně, Stavební úřad, oddělení územního plánování	úřední razítko a podpis
Oprávněná úřední osoba za pořizovatele:	Ing. Miluše Lišková Vedoucí oddělení územního plánování	