

ZMĚNA Č. 1-12 ÚZEMNÍHO PLÁNU VELKÁ HLEĎSEBE

Pořizovatel: MÚ Mariánské Lázně

Zpracovatel: projekt. kancelář MARKANT

Červenec 2019

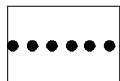
A.2. HLAVNÍ VÝKRES

čísla změn - Z1 - Z12


Legenda

Stav

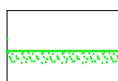
Návrh



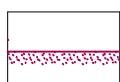
Hranice řešeného území



Hranice zastavěného území



Nová hranice zastavěného území ke dni 20.8.2018



Zastavitelné plochy



Hranice katastrálních území

Plochy s rozdílným způsobem využití

Plochy změn



Plochy výroby drobné a řemeslné



Plochy výroby průmyslové



Plochy výroby průmyslové - nadregionální - se skladováním a nakládáním s odpady




Plochy výroby průmyslové - s kompostováním



Plochy veřejných prostranství - veřejné zeleně



Plochy zemědělské - trvalý travní porost



Plochy zemědělské - orná půda



Stávající vodoteč



Koridor dopravní infrastruktury



Upravený prvek ÚSES

Plochy s rozdílným způsobem využití

Plochy změn



Plochy bydlení vesnického



Plochy smíšené obytné městského typu



Plochy smíšené obytné vesnického typu



Plochy dopravní infrastruktury

ZÁZNAM O ÚČINNOSTI: Změna č. 1 – 12 Územního plánu Velká Hleďsebe

Označení správního orgánu, který změnu územního plánu vydal:	Zastupitelstvo obce Velká Hleďsebe	
Datum nabytí účinnosti:		
Pořizovatel:	Městský úřad Mariánské Lázně, Stavební úřad, oddělení územního plánování	úřední razítko a podpis
Oprávněná úřední osoba za pořizovatele:	Ing. Miluše Lišková Vedoucí oddělení územního plánování	