





LEGENDA

-  Hranice řešené změny
-  Hranice zastavitelného území
-  Rozvojová území
-  Hranice CHKO Slavkovský les
-  ÚSES – biocentra, biokoridory

STAV


-  R Území rekreace
-  Z Zeleň ostatní
-  Zb Plochy zeleně – skladěbné prvky ÚSES

NÁVRH-I.ETAPA

-  Vd Území drobné výroby a služeb

**ŘEŠENÉ ÚZEMÍ ZMĚNY
SE NACHÁZÍ V K.Ú.STANOVIŠTĚ
U MARIÁNSKÝCH LÁZNÍ,
OBEC MARIÁNSKÉ LÁZNĚ**

**ZMĚNA Č.24 ÚZEMNÍHO PLÁNU MĚSTA MARIÁNSKÉ LÁZNĚ
ÚPRAVA PŘED VYDÁNÍM ZMĚN ÚZEMNÍHO PLÁNU ZE DNE 30.8.2012**

		PROJEKTOVÁ KANCELÁŘ, TEPELSKÁ 137, MARIÁNSKÉ LÁZNĚ 353 01 TEL/FAX 354623578, 354620074, e-mail: UNIART @ TISCALI.CZ		
VED.PROJEKTANT	ODP.PROJEKTANT	VYPRACOVAL	Č. PARÉ	
ING.ARCH.	ING.			
D. URBANEC	I.HLOŽEK	M.NOVÁK		
POŘIZOVATEL	MěÚ Mariánské Lázně, Ruská 155		FORMÁT	A4
OBJEDNAVATEL	Město Mariánské Lázně		DATUM	08/2012
ZMĚNY Č.23,24,25,26 ÚZEMNÍHO PLÁNU MĚSTA MARIÁNSKÉ LÁZNĚ			STUPEŇ	NÁVRH
			MĚŘÍTKO	1:5000
			Č. ZAKÁZKY	14/11
			ČÍSLO PŘÍLOHY	2
HLAVNÍ VÝKRES-změna č.24				