

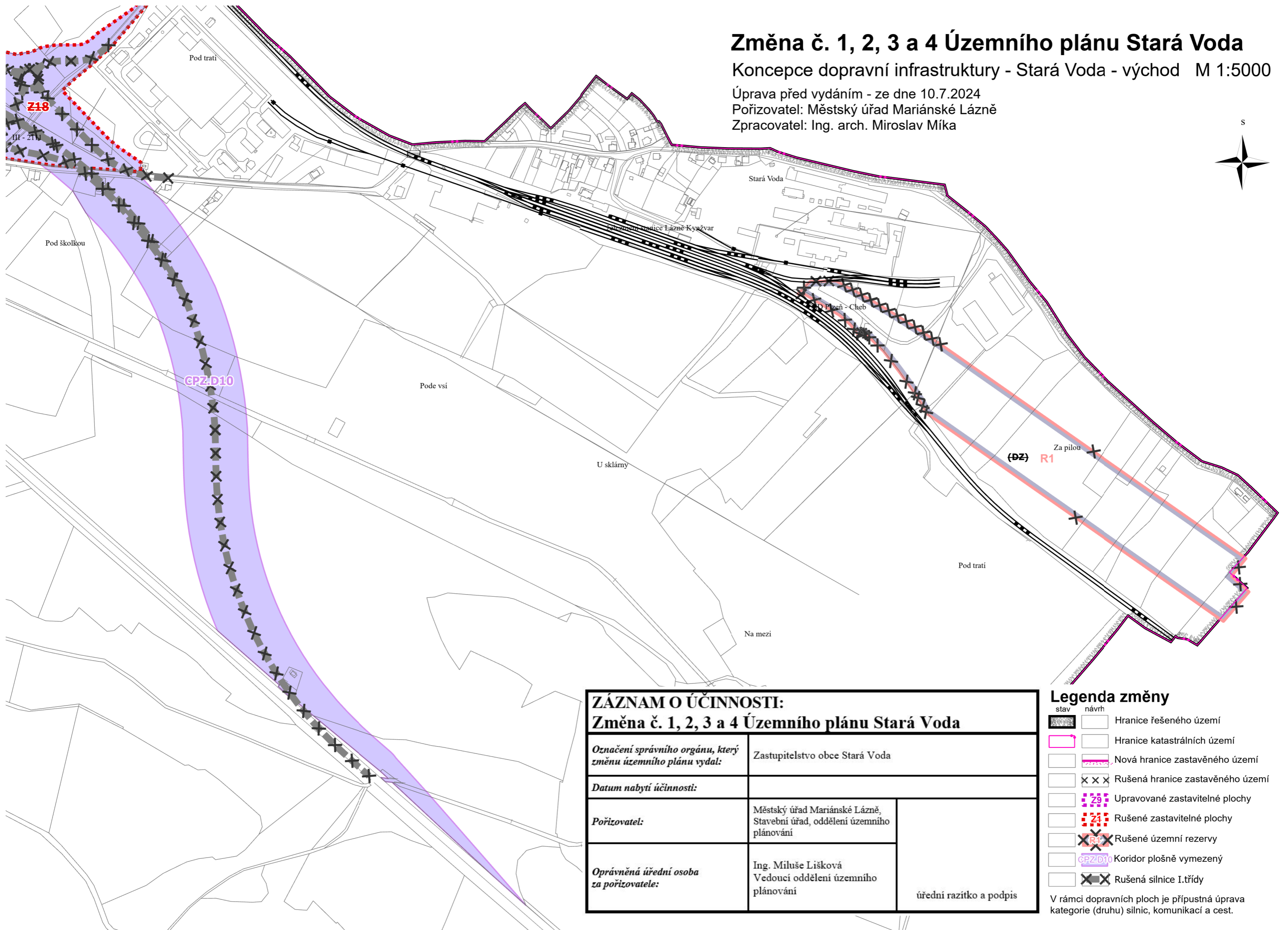
Změna č. 1, 2, 3 a 4 Územního plánu Stará Voda

Koncepce dopravní infrastruktury - Stará Voda - východ M 1:5000

Úprava před vydáním - ze dne 10.7.2024



















Pořizovatel: Městský úřad Mariánské Lázně

Zpracovatel: Ing. arch. Miroslav Míka



ZÁZNAM O ÚČINNOSTI: Změna č. 1, 2, 3 a 4 Územního plánu Stará Voda		
Označení správního orgánu, který změnu územního plánu vydal:	Zastupitelstvo obce Stará Voda	
Datum nabytí účinnosti:		
Pořizovatel:	Městský úřad Mariánské Lázně, Stavební úřad, oddělení územního plánování	úřední razítko a podpis
Oprávněná úřední osoba za pořizovatele:	Ing. Miluše Lišková Vedoucí oddělení územního plánování	

Legenda změny

- | | | |
|---|---|----------------------------------|
|  |  | Hranice řešeného území |
|  |  | Hranice katastrálních území |
|  |  | Nová hranice zastavěného území |
|  |  | Rušená hranice zastavěného území |
|  |  | Upravované zastavitelné plochy |
|  |  | Rušené zastavitelné plochy |
|  |  | Rušené územní rezervy |
|  |  | Koridor plošně vymezený |
|  |  | Rušená silnice I.třídy |

V rámci dopravních ploch je přípustná úprava kategorie (druhu) silnic, komunikací a cest.