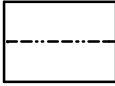
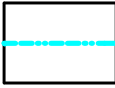










Legenda :

-  Hranice současně zastavěného území obce ke dni 24.5.2006
-  Hranice zastavitelného území - návrh
-  Hranice katastrálního území
-  Hranice obvodů BPEJ
-  Hranice intravilánu k 1.6.1966
-  orná půda
-  louky, pastviny
-  zahrady
-  ostatní půda

Vpracoval :		Vedoucí projektu :		Vedoucí ateliéru :		Odpovědný projektant a autorizace :		 projektová kancelář Ing.arch. Miroslav Míka Palackého 303 353 04 Mariánské Lázně tel.-fax: 354 602 883-4 e-mail: markant@iscall.cz
Ing. arch. Erika Kubálková		Ing.arch. Miroslav Míka		Ing.arch. Miroslav Míka				
Stavební úřad : Městský úřad Mariánské Lázně								
Pořizovatel : Město Mariánské Lázně								
Obsah : Změna č.4, 5, 6 a 7 Územního plánu města Mariánské Lázně								
Formát :				A4		Datum :		06/2006
Část : Změna č.4				Stupeň : Návrh		Číslo zakázky :		
Obsah : Vyhodnocení důsledků návrhu na ZPF a LFP - stávající stav				Měřítko :		Číslo výkresu :		1.1.
				1:5000				