

ZMĚNA Č. 3 ÚP TEPLÁ

Legenda k v. č. 1 Výkres základního členění území

| ZÁZNAM O ÚČINNOSTI: Změna č. 3 Územního plánu Teplá | | |
|--|--|-------------------------|
| Označení správního orgánu, který změnu územního plánu vydal: | Zastupitelstvo města Teplá | |
| Datum nabytí účinnosti: | | |
| Pořizovatel: | Městský úřad Mariánské Lázně, Stavební úřad, oddělení územního plánování | úřední razítko a podpis |
| Oprávněná úřední osoba za pořizovatele: | Ing. Miluše Lišková Vedoucí oddělení územního plánování | |

SEZNAM ROZVOJOVÝCH PLOCH

Místní zájmy

Město Teplá

* Zastavitelné plochy

Plochy bydlení

Te/Z-B16 - dostavba proluky v jižní části Lidické ulice - BH1

Te/Z-B17 - plocha rozšiřující rozvojovou plochu Te/Z-B3 na severu Teplé - BI

Plochy veřejného prostranství

Te/Z-P12 - plocha rozšiřující rozvojovou plochu Te/Z-P6 na severu Teplé - PVz3

* Plochy přestavby

Plochy bydlení

Te/P-B2 - přestavba části původní školy v Klášterní ulici - BH1

Plochy občanského vybavení

Te/P-O3 - rozšíření areálu ZŠ pro dopravní hřiště - OI

Sídlo Hoštěc

* Zastavitelné plochy

Plochy rekreace

Ho/Z-R1 - dostavba proluky na jihu sídla - RI

Sídlo Mrázov

* Zastavitelné plochy

Plochy bydlení

Mr/Z-B2 - plocha bydlení na východním okraji sídla - BV

Místní část Nová Farma













* Plochy přestavby

Plochy smíšené obytné

NF/P-S1 - přestavba severní části zemědělského areálu - SV













LEGENDA

* jevy navrhované

| plochy stabilizované | plochy změn | územní rezervy | |
|---|---|---|---|
|  |  |  | hranice zastavěného území k 30.04.2021 |
|  |  |  | označení rozvojových zastavitelných ploch a ploch přestavby |
|  |  |  | zastavitelné plochy |
|  |  |  | plochy přestavby |

* jevy rušené

(jevy rušené v celém rozsahu, částečném rozsahu či jen textová úprava legendy)

| plochy stabilizované | plochy změn | územní rezervy | |
|---|---|---|---|
|  |  |  | hranice zastavěného území k 15.10.2019 |
|  |  |  | označení rozvojových zastavitelných ploch a ploch přestavby |
|  |  |  | zastavitelné plochy |
|  |  |  | plochy přestavby |