




Legenda

-  řešené území
-  veřejně prospěšné opatření
-  katastrální hranice

ZMĚNA Č.27 ÚZEMNÍ PLÁN MĚSTA MARIÁNSKÉ LÁZNĚ

Etapa: ÚPRAVA PŘED VYDÁNÍM ZE DNE 4.8.2014			
Název výkresu: B.3 Vymezení veřejně prospěšných staveb, asanačních a asanačních úprav		Měřítko: 1 : 5 000	
Kraj: Karlovarský	ORP: Mariánské Lázně	Revize: 1.00	Datum: 4.8.2014
Objednavatel: Město Mariánské Lázně, Ruská 155, 353 01 Mariánské Lázně			
Pofizovatel: Městský úřad Mariánské Lázně, Stavební a územně plánovací úřad, oddělení územního plánování, Ruská 155, 353 01 Mariánské Lázně			
Autorský kolektiv:			
zodpovědný projektant:	Ing.arch. Jaroslav Aust ČKA 04 069		
ÚSES:	RNDr. Jan Křivanec		

Ing.arch. Jaroslav Aust
Náměstí krále Jiřího 6, Cheb, 350 02
T: 605 524 615 E: aust@stoeckl.cz
IČO: 73702935 DIČ: CZ7510151825



www.stoeckl.cz

Luděk Vystyd
Náměstí krále Jiřího 6, Cheb, 350 02
IČO: 14741822 DIČ: CZ6209141708