

Změna č. 1, 2, 3 a 4 Územního plánu Stará Voda

Výkres předpokládaných záborů půdního fondu - Vysoká M 1:5000

Úprava před vydáním - ze dne 10.7.2024








Pořizovatel: Městský úřad Mariánské Lázně

Zpracovatel: Ing. arch. Miroslav Míka

Legenda změny

-  Hranice řešeného území
-  Hranice katastrálních území
-  Hranice zastavěného území
-  Rušená hranice zastavěného území
-  Nová hranice zastavěného území
-  Upravované zastavitelné plochy
-  Rušené zastavitelné plochy
-  Rušené územní rezervy
-  Hranice řešené změny
-  Lokalita záboru
-  Lokalita záboru změny
-  Hranice BPEJ

52911/II. Kategorie BPEJ / třída ochrany

-  Zemědělská půda s třídou ochrany I.
-  Zemědělská půda s třídou ochrany II.
-  Zemědělská půda s třídou ochrany III.
-  Zemědělská půda s třídou ochrany IV.
-  Zemědělská půda s třídou ochrany V.
-  Hlavní odvodňovací zařízení
-  Meliorace



ZÁZNAM O ÚČINNOSTI:	
Změna č. 1, 2, 3 a 4 Územního plánu Stará Voda	
Označení správního orgánu, který změnu územního plánu vydal:	Zastupitelstvo obce Stará Voda
Datum nabytí účinnosti:	
Pořizovatel:	Městský úřad Mariánské Lázně, Stavební úřad, oddělení územního plánování
Oprávněná úřední osoba za pořizovatele:	Ing. Miluše Lišková Vedoucí oddělení územního plánování
	úřední razítko a podpis

