








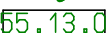

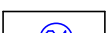

Mariánské Lázně

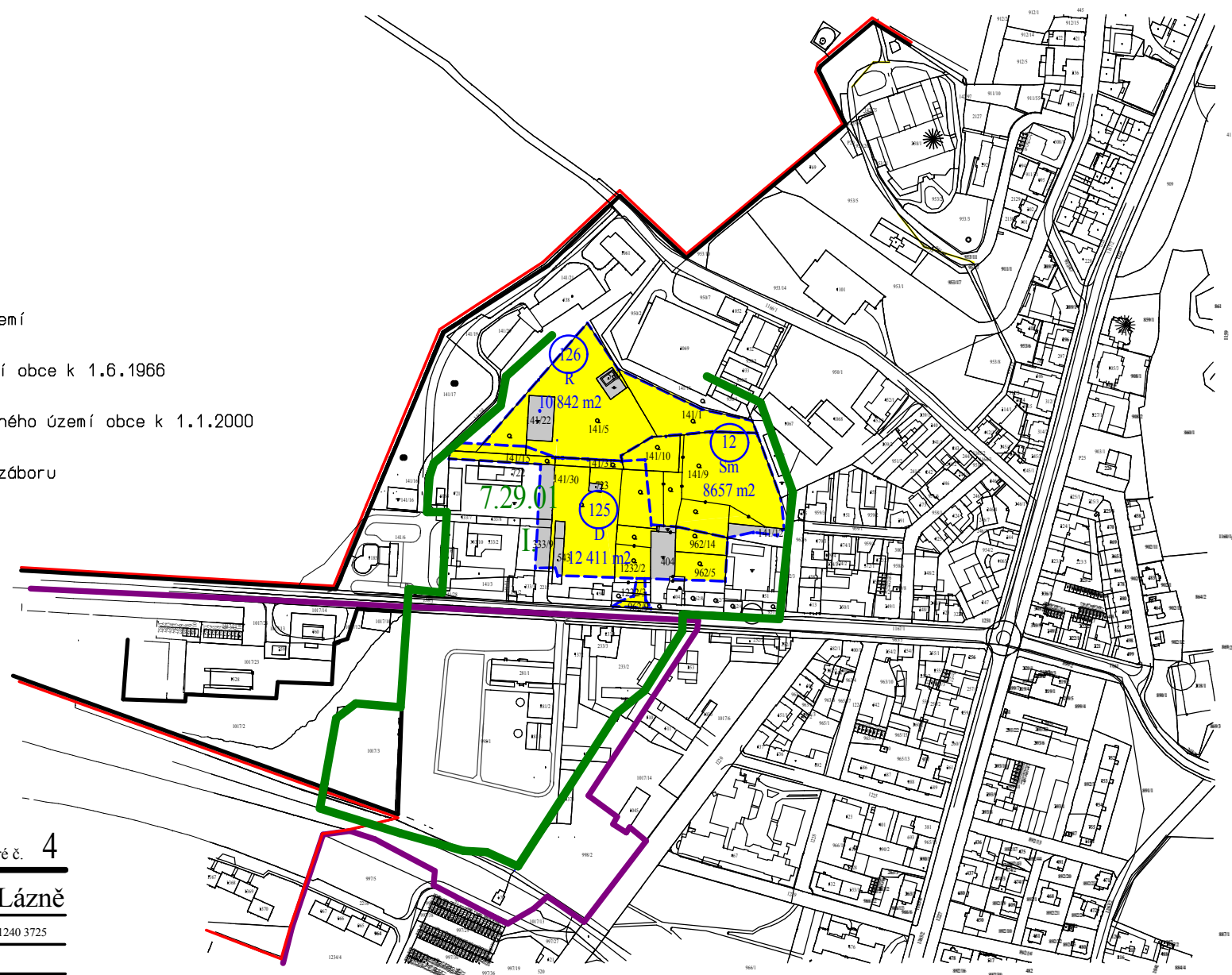
územní plán města

změna č.1 - návrh

M 1:5 000

LEGENDA:

-  hranice katastrálních území
-  hranice zastavěného území obce k 1.6.1966
-  hranice současně zastavěného území obce k 1.1.2000
-  hranice předpokládaného zaboru
-  zahrady
-  ostatní plochy
-  hranice BPEJ
-  hodnota BPEJ
 55.13.01
 1. třída ochrany
-  čísla lokalit



paré č. 4

územní plán města
změna č.1- návrh **Mariánské Lázně**

autor: ing.arch.Ivan Štros

IČO: 1240 3725

specializace:

Vyhodnocení důsledků návrhu měřítko: 1:5000
na ZPF a LPF datum: únor 2004

pořizovatel: město Mariánské Lázně

číslo výkresu: 3