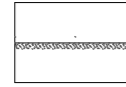


Legenda

Stav Návrh



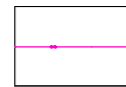
Hranice řešeného území



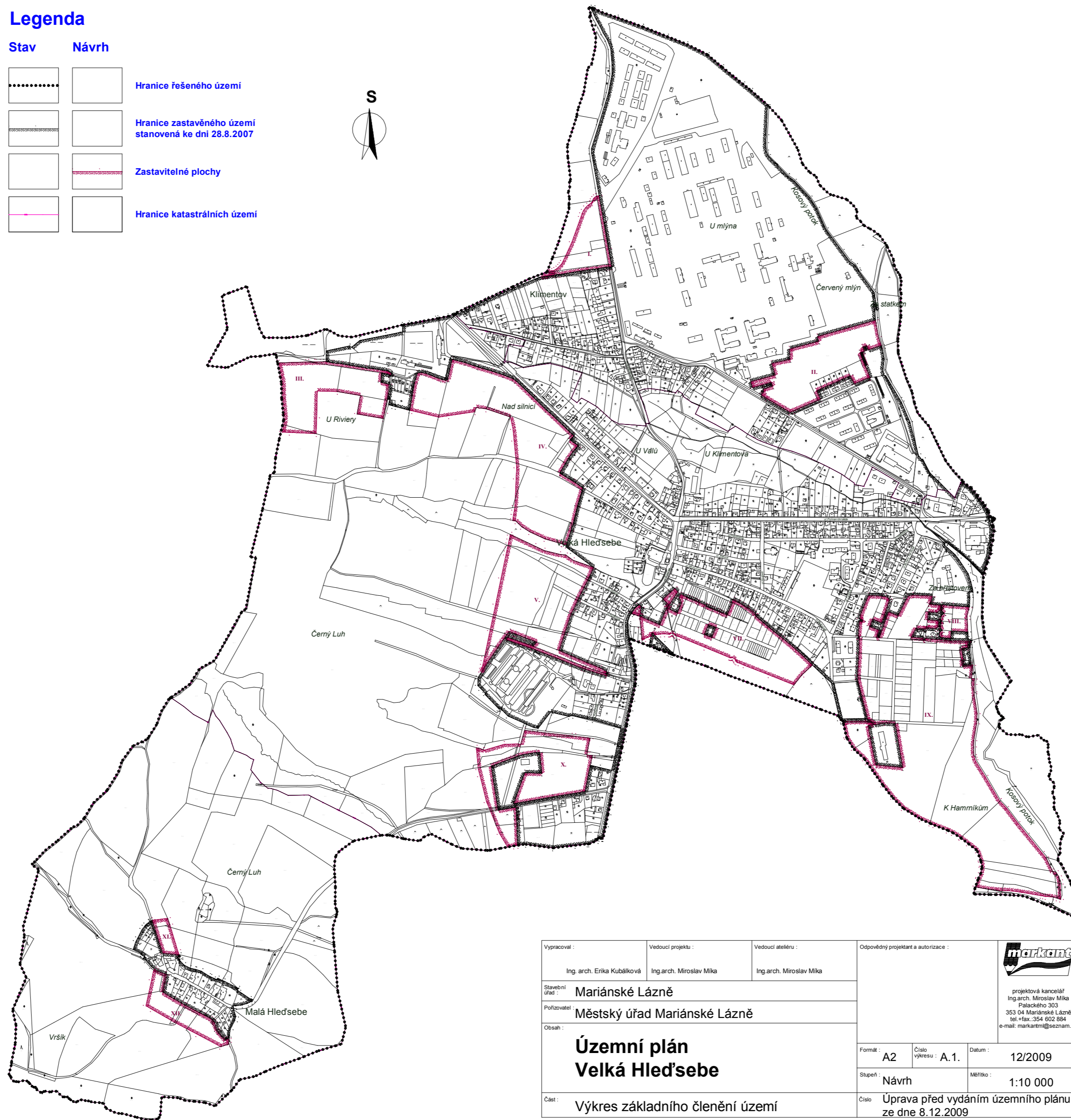
Hranice zastavěného území
stanovená ke dni 28.8.2007




Zastavitelné plochy



Hranice katastrálních území



Vypracoval : Ing. arch. Erika Kubálková	Vedoucí projektu : Ing. arch. Miroslav Míka	Vedoucí ateliéru : Ing. arch. Miroslav Míka	 projektová kancelář Ing. arch. Miroslav Míka Palackého 303 353 04 Mariánské Lázně tel. +fax. 354 602 684 e-mail: markant@seznam.cz
Stavební úřad : Městský úřad Mariánské Lázně	Obsah : Územní plán Velká Hleďsebe		Formát : A2 Číslo výkresu : A.1. Datum : 12/2009 Stupeň : Návrh Měřítko : 1:10 000
Část : Výkres základního členění území		Číslo : Úprava před vydáním územního plánu ze dne 8.12.2009	