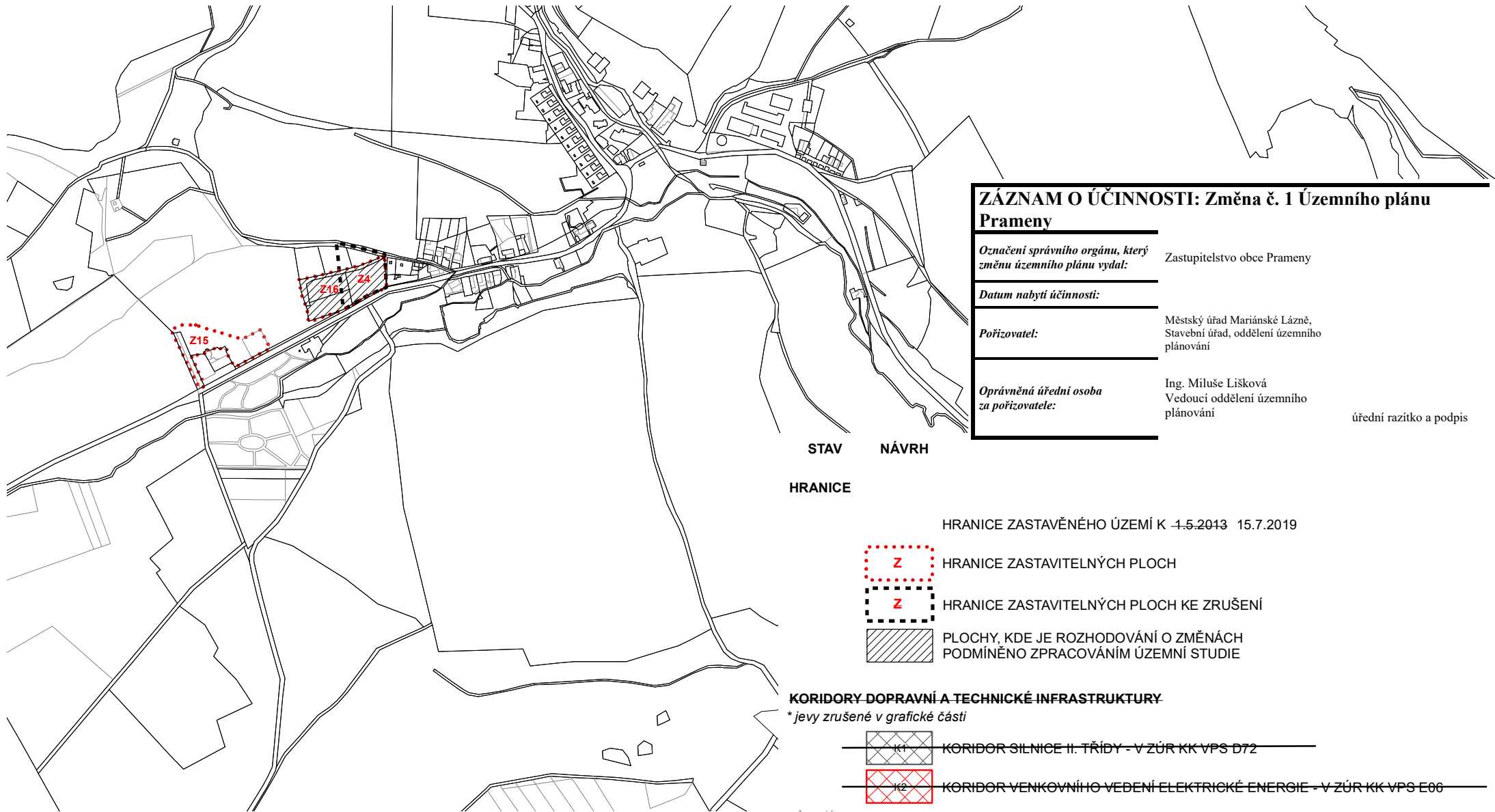


# ZMĚNA Č.1 ÚP PRAMENY

B.1 VÝKRES ZÁKLADNÍHO ČLENĚNÍ ÚZEMÍ 1 : 10 000

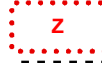
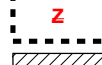



<b>ZÁZNAM O ÚČINNOSTI: Změna č. 1 Územního plánu Prameny</b>	
<i>Označení správního orgánu, který změnu územního plánu vydal:</i>	Zastupitelstvo obce Prameny
<i>Datum nabytí účinnosti:</i>	
<i>Pořizovatel:</i>	Městský úřad Mariánské Lázně, Stavební úřad, oddělení územního plánování
<i>Oprávněná úřední osoba za pořizovatele:</i>	Ing. Miluše Lišková Vedoucí oddělení územního plánování

úřední razítko a podpis


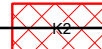
STAV NÁVRH  
HRANICE

HRANICE ZASTAVĚNÉHO ÚZEMÍ K -4.5.2013 15.7.2019

-  HRANICE ZASTAVITELNÝCH PLOCH
-  HRANICE ZASTAVITELNÝCH PLOCH KE ZRUŠENÍ
-  PLOCHY, KDE JE ROZHODOVÁNÍ O ZMĚNÁCH PODMÍNĚNO ZPRACOVÁNÍM ÚZEMNÍ STUDIE

**KORIDORY DOPRAVNÍ A TECHNICKÉ INFRASTRUKTURY**

\* jevy zrušené v grafické části

-  K1 KORIDOR SILNICE II. TŘÍDY - V ZÚR KK VPS D72
-  K2 KORIDOR VENKOVNÍHO VEDENÍ ELEKTRICKÉ ENERGIE - V ZÚR KK VPS E06