

ZMĚNA Č. 5 ÚP TEPLÁ





v. č. 3 Výkres veřejně prospěšných staveb, opatření a asanací
M 1:10 000

situace a)

LEGENDA



** jevy rušené*
(jevy rušené v celém rozsahu, částečném rozsahu či jen textová úprava legendy)

plochy stabilizované plochy změn
  označení veřejně prospěšných staveb

PLOCHY A KORIDORY S MOŽNOSTÍ POUZE VYVLASTNĚNÍ

* Vybrané veřejně prospěšné stavby



Dopravní infrastruktura:

  plochy dopravní infrastruktury

PLOCHY A KORIDORY S MOŽNOSTÍ UPLATNĚNÍ POUZE PŘEDKUPNÍHO PRÁVA

* Veřejně prospěšné stavby

*** Veřejná prostranství**

  veřejná prostranství s veřejnou zelení

ZÁZNAM O ÚČINNOSTI: Změna č. 5 Územního plánu Teplá		
Označení správního orgánu, který změnu územního plánu vydal:	Zastupitelstvo města Teplá	
Datum nabytí účinnosti:		
Pořizovatel:	Městský úřad Mariánské Lázně, Odbor stavebního úřadu, oddělení územního plánování	úřední razítko a podpis
Oprávněná úřední osoba za pořizovatele:	Ing. Miluše Lišková Vedoucí oddělení územního plánování	

0 105 210 420 630 840 m

k.ú. Teplá, k.ú. Klášter Teplá

