

Změna č. 1, 2, 3 a 4 Územního plánu Stará Voda

Výkres předpokládaných záborů půdního fondu - Sekerské Chalupy M 1:5000

Úprava před vydáním - ze dne 10.7.2024

Pořizovatel: Městský úřad Mariánské Lázně




















Zpracovatel: Ing. arch. Miroslav Míka

ZÁZNAM O ÚČINNOSTI:

Změna č. 1, 2, 3 a 4 Územního plánu Stará Voda

Označení správního orgánu, který změnu územního plánu vydal:	Zastupitelstvo obce Stará Voda	
Datum nabytí účinnosti:		
Pořizovatel:	Městský úřad Mariánské Lázně, Stavební úřad, oddělení územního plánování	úřední razítko a podpis
Oprávněná úřední osoba za pořizovatele:	Ing. Miluše Lišková Vedoucí oddělení územního plánování	

Legenda změny

-  Hranice řešeného území
-  Hranice katastrálních území
-  Hranice zastavěného území
-  Rušená hranice zastavěného území
-  Nová hranice zastavěného území
-  Upravované zastavitelné plochy
-  Rušené zastavitelné plochy
-  Rušené územní rezervy
-  Hranice řešené změny
-  Lokalita záboru
-  Lokalita záboru změny
-  Hranice BPEJ
- 52911/II.** Kategorie BPEJ / třída ochrany
 -  Zemědělská půda s třídou ochrany I.
 -  Zemědělská půda s třídou ochrany II.
 -  Zemědělská půda s třídou ochrany III.
 -  Zemědělská půda s třídou ochrany IV.
 -  Zemědělská půda s třídou ochrany V.
-  Hlavní odvodňovací zařízení
-  Meliorace

