







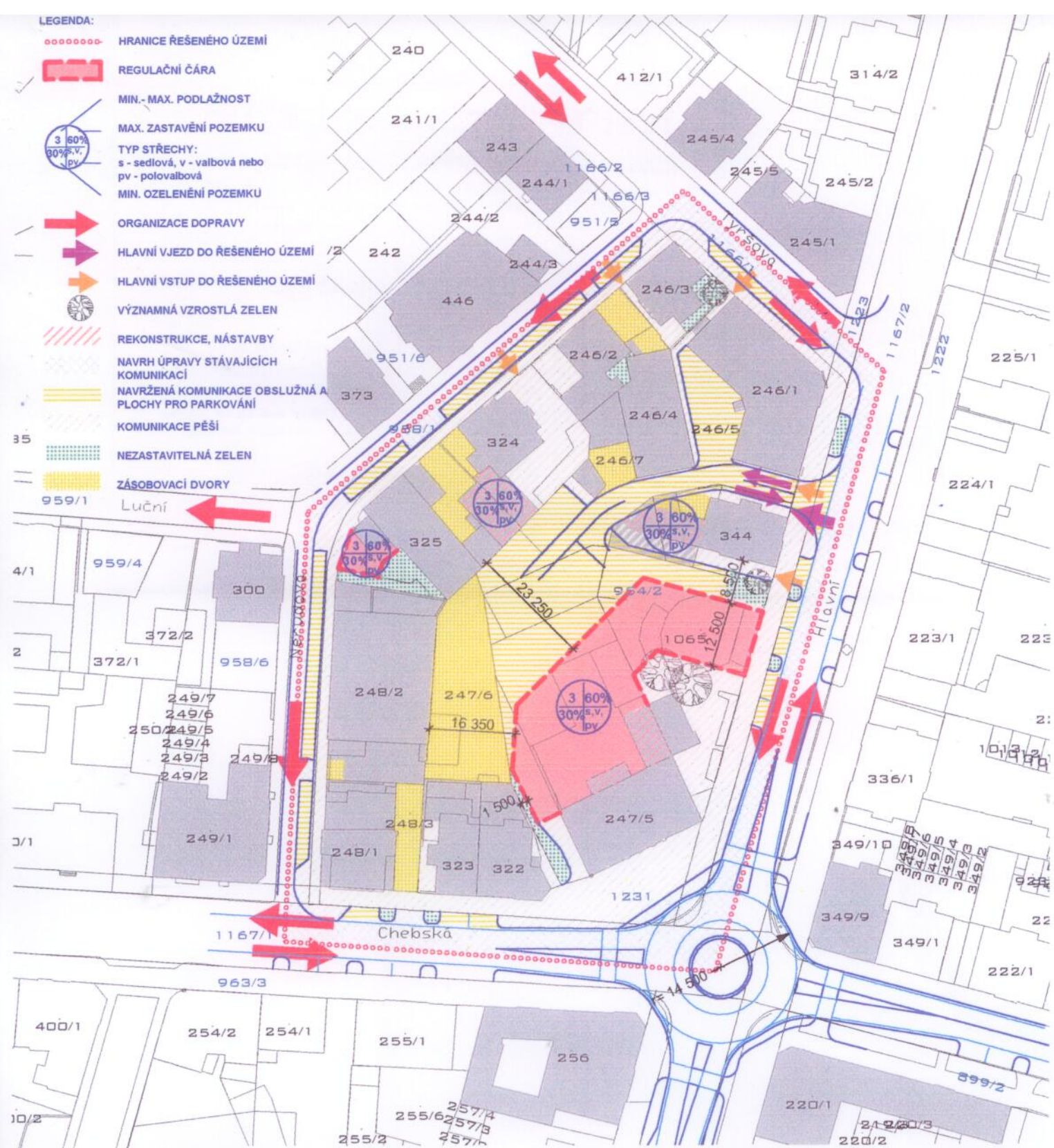


- LEGENDA:**
-  HRANICE ŘEŠENÉHO ÚZEMÍ
 -  REGULAČNÍ ČÁRA
 -  MIN.- MAX. PODLAŽNOST
 -  MAX. ZASTAVĚNÍ POZEMKU
 - TYP STŘECHY:
s - sedlová, v - valbová nebo pv - polovalbová
 -  MIN. OZELENĚNÍ POZEMKU
 -  ORGANIZACE DOPRAVY
 -  HLAVNÍ VJEZD DO ŘEŠENÉHO ÚZEMÍ
 -  HLAVNÍ VSTUP DO ŘEŠENÉHO ÚZEMÍ
 -  VÝZNAMNÁ VZROSTLÁ ZELEN
 -  REKONSTRUKCE, NÁSTAVBY
 -  NAVRH ÚPRAVY STÁVAJÍCÍCH KOMUNIKACÍ
 -  NAVRŽENÁ KOMUNIKACE OBSLUŽNÁ A PLOCHY PRO PARKOVÁNÍ
 -  KOMUNIKACE PĚŠÍ
 -  NEZASTAVITELNÁ ZELEN
 -  ZÁSOBOVACÍ DVORY



Vypracoval: Ing. arch. Erika Kubálková	Vedoucí projektu: Ing. arch. Miroslav Mlka	Vedoucí ateliéru: <i>M. Mlka</i> Ing. arch. Miroslav Mlka
Stavební úřad: Mariánské Lázně	Investor: Městský úřad Mariánské Lázně	Stavba: Regulační plán Chebská, Hlavní, Tyršova, Nerudova ulice - Mariánské Lázně
Obsah: Hlavní výkres		

Odpovědný projektant a autorizace:



markant
projektová kancelář
Ing. arch. Miroslav Mlka
Palackého 303
353 04 Mariánské Lázně
tel.-fax. 354 602 883-4
e-mail: markantml@seznam.cz

Paré:

Formát:	A4	Datum:	04/2005
Stupeň:	návrh	Číslo zakázky:	
Měřítko:	1:1000	Číslo výkresu:	1.