


# ZMĚNA Č.1 ÚP PRAMENY

B.3.1 VÝKRES VEŘEJNĚ PROSPĚŠNÝCH STAVEB,  
OPATŘENÍ A ASANACÍ 1 : 5 000



STAV NÁVRH



HRANICE

\* jevy zrušené v grafické části

HRANICE ZASTAVĚNÉHO ÚZEMÍ K 1.5.2013

VEŘEJNĚ PROSPĚŠNÉ STAVBY S MOŽNOSTÍ VYVLASTNĚNÍ

KORIDOR PŘELOŽKA SILNICE II/210 PRAMENY - V ZÚR KK VPS D72

-  VT VEDENÍ VN 400 KV, PROPOJENÍ TR VÍTKOV - TR PREŠTICE (PK) - V ZÚR KK VPS E06
-  KORIDOR VENKOVNÍHO VEDENÍ ELEKTRICKÉ ENERGIE - V ZÚR KK VPS E06 KE ZRUŠENÍ

## ZÁZNAM O ÚČINNOSTI: Změna č. 1 Územního plánu Prameny

Označení správního orgánu, který změnu územního plánu vydal: Zastupitelstvo obce Prameny

Datum nabytí účinnosti:

Pořizovatel: Městský úřad Mariánské Lázně,  
Stavební úřad, oddělení územního plánování

Oprávněná úřední osoba za pořizovatele: Ing. Miluše Lišková  
Vedoucí oddělení územního plánování

úřední razítko a podpis