

# Změna č. 1, 2, 3 a 4 Územního plánu Stará Voda

Výkres předpokládaných záborů půdního fondu - Jedlová M 1:5000

Úprava před vydáním - ze dne 10.7.2024

Pořizovatel: Městský úřad Mariánské Lázně

Zpracovatel: Ing. arch. Miroslav Míka



1 / I.


83404 / II.

83431 / II.

4c








## Legenda změny

-  Hranice řešeného území
-  Hranice katastrálních území
-  Hranice zastavěného území
-  Rušená hranice zastavěného území
-  Nová hranice zastavěného území
-  Upravované zastavitelné plochy
-  Rušené zastavitelné plochy
-  Rušené územní rezervy
-  Hranice řešené změny
-  Lokalita záboru
-  Lokalita záboru změny
-  Hranice BPEJ



I.

52911/II. Kategorie BPEJ / třída ochrany

-  Zemědělská půda s třídou ochrany I.
-  Zemědělská půda s třídou ochrany II.
-  Zemědělská půda s třídou ochrany III.
-  Zemědělská půda s třídou ochrany IV.
-  Zemědělská půda s třídou ochrany V.
-  Hlavní odvodňovací zařízení
-  Meliorace

<b>ZÁZNAM O ÚČINNOSTI:</b>		
<b>Změna č. 1, 2, 3 a 4 Územního plánu Stará Voda</b>		
<i>Označení správního orgánu, který změnu územního plánu vydal:</i>	Zastupitelstvo obce Stará Voda	
<i>Datum nabytí účinnosti:</i>		
<i>Pořizovatel:</i>	Městský úřad Mariánské Lázně, Stavební úřad, oddělení územního plánování	úřední razítko a podpis
<i>Oprávněná úřední osoba za pořizovatele:</i>	Ing. Miluše Lišková Vedoucí oddělení územního plánování	

