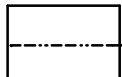



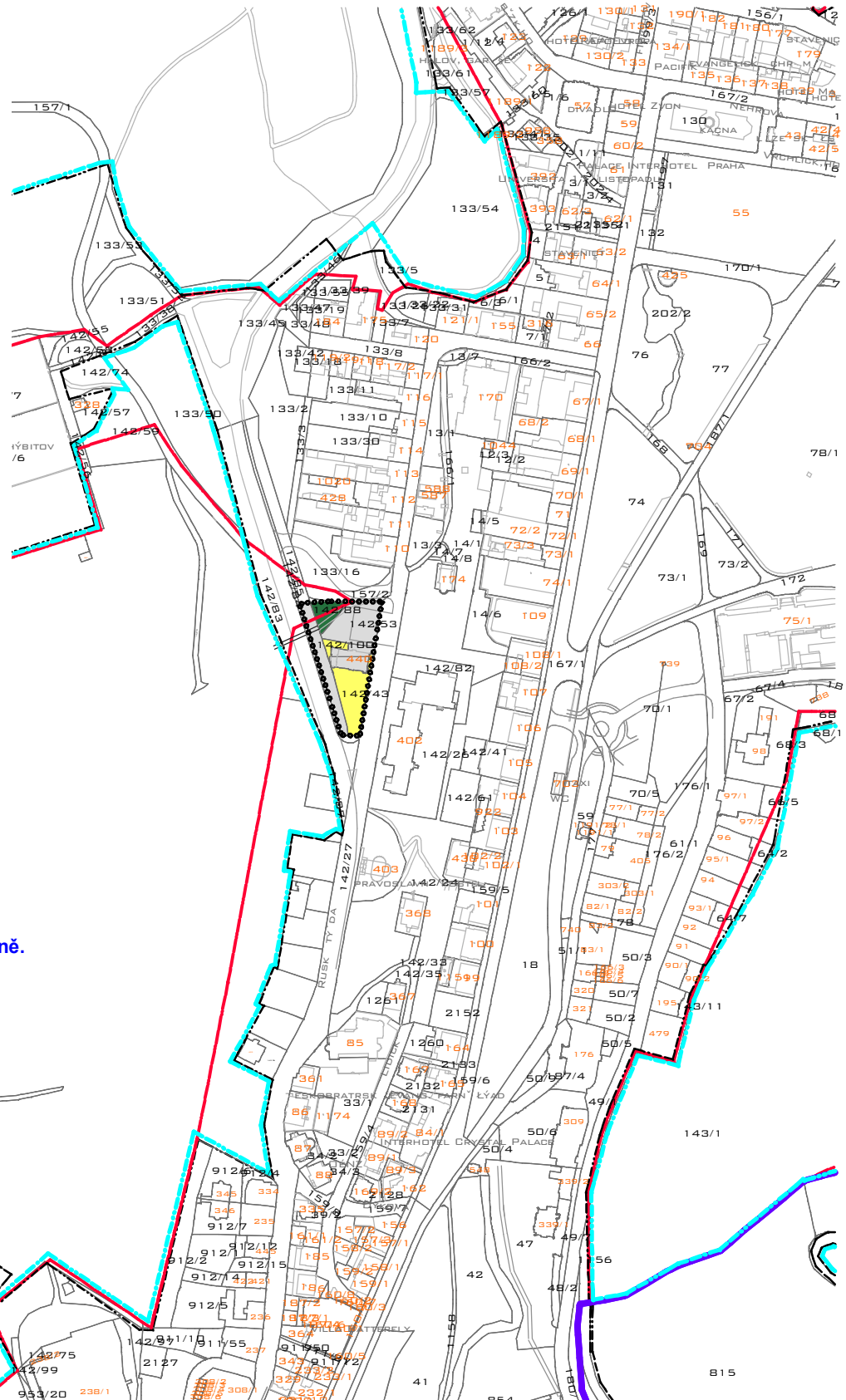



Legenda :

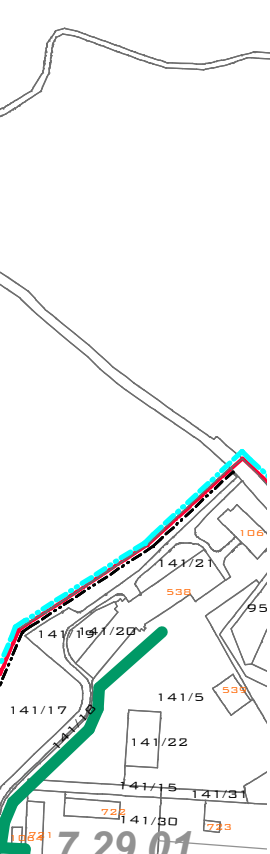
-  Hranice řešené změny
-  Hranice zastavěného území ke dni 1.1.2000
-  Hranice zastavitelného území - návrh
-  Hranice katastrálního území
-  Hranice obvodů BPEJ
-  Hranice intravilánu k 1.6.1966
-  zahrady
-  ostatní půda
-  lesy

7.47.02/III kategorie BPEJ / třída ochrany

Řešené území změny se nachází v k.ú. Mariánské Lázně, obec Mariánské Lázně.



| | | | | |
|----------------------------|---|-------------------------|--|---|
| Vypracoval : | Vedoucí projektu : | Vedoucí ateliéru : | Odpovědný projektant a autorizace : |  projektová kancelář Ing.arch. Miroslav Míka Palackého 303 353 04 Mariánské Lázně tel.+fax.:354 602 883-4 e-mail: markant@tiscali.cz |
| Ing. arch. Erika Kubálková | Ing.arch. Miroslav Míka | Ing.arch. Miroslav Míka | | |
| Stavební úřad : | Městský úřad Mariánské Lázně | | | |
| Pořizovatel : | Městský úřad Mariánské Lázně | | | |
| Obsah : | Změna č.20 a 22 Územního plánu města Mariánské Lázně | | | |
| Formát : | A4 | Datum : | 03/2012 | |
| Část : | Změna č.22 | Stupeň : | Úprava před vydáním změn ze dne 12.03.2012 | |
| Obsah : | Vyhodnocení důsledků návrhu na ZPF a LFP | Měřítko : | 1:5000 | |
| | | Číslo výkresu : | 2. | |



7.29.01